

СОГЛАСОВАНО:

Начальник управления образования  
администрации Чебаркульского  
городского округа

ОП Шалимова

УТВЕРЖДАЮ:

Директор МБОУ ООШ № 9

Е.С. Коробейникова

«08»

08

2023 г.

«08»

08

2023 г.

СОГЛАСОВАНО:

Начальник ОГИБДД  
Межмуниципального отдела МВД  
России Челябинской области  
майор полиции

В.А. Артемов

«08»

08

2023 г.

## ПАСПОРТ

дорожной безопасности образовательного учреждения

Муниципального бюджетного общеобразовательного учреждения

основной общеобразовательной школы № 9

г. Чебаркуля Челябинской области

2023 г.

## Общие сведения

Муниципальное бюджетное образовательное учреждение основная общеобразовательная школа № 9

Тип образовательной организации : общеобразовательная организация

Юридический адрес: Россия 456440, Челябинская область, г.Чебаркуль, ул. Фрунзе, д.18

Фактический адрес: Россия 456440, Челябинская область, г.Чебаркуль, ул. Фрунзе, д.18

Руководитель образовательной организации:

Директор Коробейникова Елена Сергеевна 8 (351 68) 5-56-45

Заместитель директора по учебно- воспитательной работе

Евсеева Лилия Юрьевна 8 (351 68) 5-56-45

Ответственные работники муниципального органа образования:

Начальник отдела управления образования Чебаркульского городского округа

Гришина Ольга Александровна 8 (351 68) 2-39-63

Ответственные от Госавтоинспекции :

инспектор по пропаганде ОГИБДД МО МВД России «Чебаркульский» Челябинской области ст. лейтенант полиции Елисеева Елена Витальевна

8 (351 68) 9-70-61, 83525004979

Ответственные работники за мероприятия по профилактике детского травматизма:

педагог дополнительного образования, руководитель объединения Юных

Инспекторов Движения Мамаева Марина Владимировна 8-905-838-68-83,

8 (351 68) 5-56-45

Руководитель или ответственный работник дорожно-эксплуатационной организации, осуществляющее содержание улично-дорожной сети (УДС)\*

капитан полиции Максимов Илья Александрович

\* Дорожно-эксплуатационные организации, осуществляющие содержание УДС и ТСОДД, несут ответственность в соответствии с законодательством Российской Федерации (Федеральный закон «О безопасности дорожного движения» от 10 декабря 1995 г. № 196-ФЗ, Кодекс Российской Федерации об административных правонарушениях, Гражданский кодекс Российской Федерации)

Количество обучающихся (учащихся, воспитанников) 222 человека

Наличие уголка по БДД уголок по БДД расположен на втором этаже здания школы,  
на информативном стенде для обучающихся

Наличие класса по БДД нет

Наличие автогородка (площадки) по БДД нет

Наличие автобуса в образовательной организации нет

Время занятий в образовательной организации:

1-ая смена: 8 час. 10 мин. – 14 час. 45 мин. (период)

2-ая смена: нет

внеклассные занятия: 15 час. 00 мин. – 17 час. 00 мин. (период)

Телефоны оперативных служб:

8 (351 68) 2-25-22

112

020



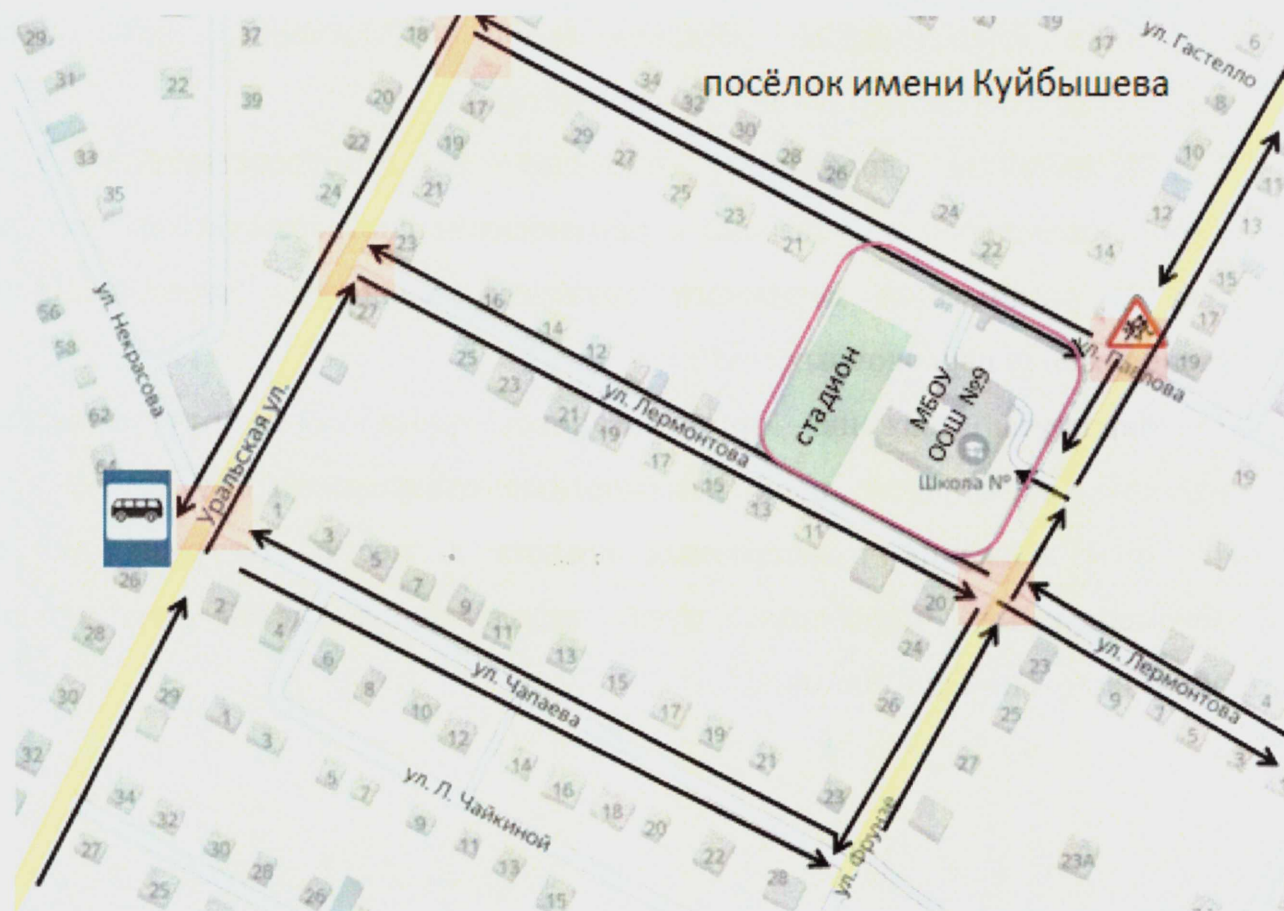
## Содержание

- I. План - схемы Муниципального бюджетного общеобразовательного учреждения основной общеобразовательной школы № 9 (сокращение – МБОУ ООШ № 9).
1. Район расположения образовательной организации, пути движения транспортных средств и детей (обучающихся).
  2. Организация дорожного движения в непосредственной близости от образовательной организации с размещением соответствующих технических средств организации дорожного движения, маршруты движения детей и расположение парковочных мест.
  3. Маршруты движения организованных групп детей от образовательной организации к стадиону, парку или спортивно-оздоровительному комплексу.
  4. Пути движения транспортных средств к местам разгрузки/погрузки и рекомендуемые безопасные пути передвижения детей по территории образовательной организации.

# I. План-схема образовательной организации

На схеме указано:

1. Район расположения образовательной организации, пути движения транспортных средств и детей (обучающихся)



- движение транспортных средств и детей в (из) образовательной организации
- опасная зона



- проезжая часть



- жилая застройка



- Знак «автобусная остановка»



- Знак «Дети»

1. Район расположения школы определяется группой жилых домов по улицам Лермонтова и Павлова

2. Территория, указанная в схеме, включает в себя:

- образовательное учреждение МБОУ ООШ № 9 (с дошкольной группой);
- стадион на территории школы, на котором проводятся занятия по физической культуре;
- блочная газовая котельная;
- складское помещение;
- школьный приусадебный участок;

Железное ограждение по периметру участка.

Жилые дома, в которых проживает большая часть детей (учеников) школы расположены на территории поселка им. Куйбышева;

Автомобильные дороги и тротуары расположены по периметру территории участка школы;

3. На схеме обозначено:

- расположение жилых домов, зданий и сооружений;
- автомобильные дороги;
- пути движения транспортных средств;
- пути движения детей (учеников) в/из образовательного учреждения;
- опасные участки (места несанкционированных переходов на подходах к образовательному учреждению, места концентрации ДТП с участием детей-пешеходов);
- уличные (надземные – регулируемые / нерегулируемые) и внеуличные (надземные и подземные) пешеходные переходы;
- названия улиц и нумерация домов.

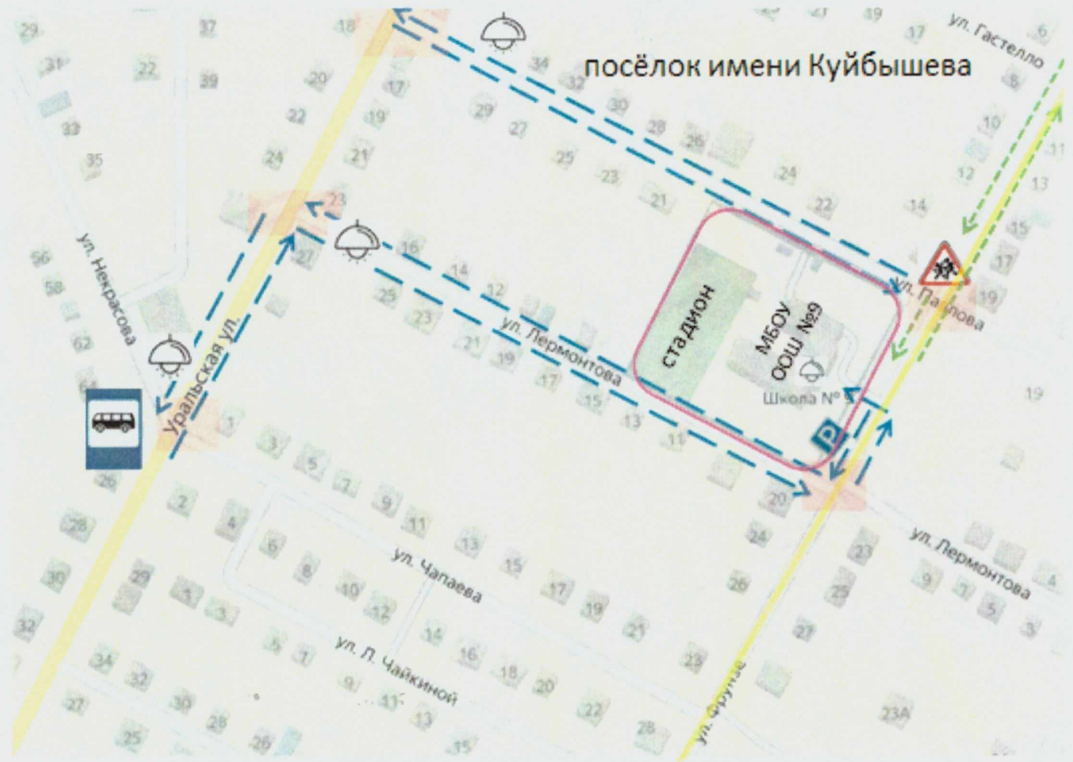
Схема необходима для общего представления о районе расположения школы. Для изучения безопасности движения детей на схеме обозначены наиболее частые пути движения учеников от дома (от отдаленных остановок маршрутных транспортных средств) к ОУ и обратно.











При исследовании маршрутов движения детей уделяется особое внимание опасным зонам, где часто дети (ученики, обучающиеся) пересекают проезжую часть не по пешеходному переходу.





2. Маршруты движения организованных групп детей от образовательной организации к стадиону, парку или спортивно-оздоровительному комплексу








-  - движение транспортных средств и детей в (из) образовательной организации
-  - пути движения транспортных средств к местам разгрузки/погрузки
-  - парковочные места
-  - опасная зона
-  - проезжая часть
-  - жилая застройка
-  - Знак «автobусная остановка»
-  - Знак «Дети»
-  - освещение
-  - ограждение



3. Пути движения транспортных средств к местам разгрузки/погрузки и рекомендуемые безопасные пути передвижения детей по территории образовательной организации



	- движение транспортных средств и детей в (из) образовательной организации
	- пути движения транспортных средств к местам разгрузки/погрузки
	- опасная зона
	- проезжая часть
	- жилая застройка